



Escapade Uitstapje en Montagne Bourbonnaise



**Circuit
n°3**

St Just en Chevalet - Chabreloche - La Guillermie



www.montagne-bourbonnaise.eu

Autoroutes

A 89 Lyon - Clermont-Ferrand - Bordeaux
A 77 & N7 Paris
A 75 Montpellier

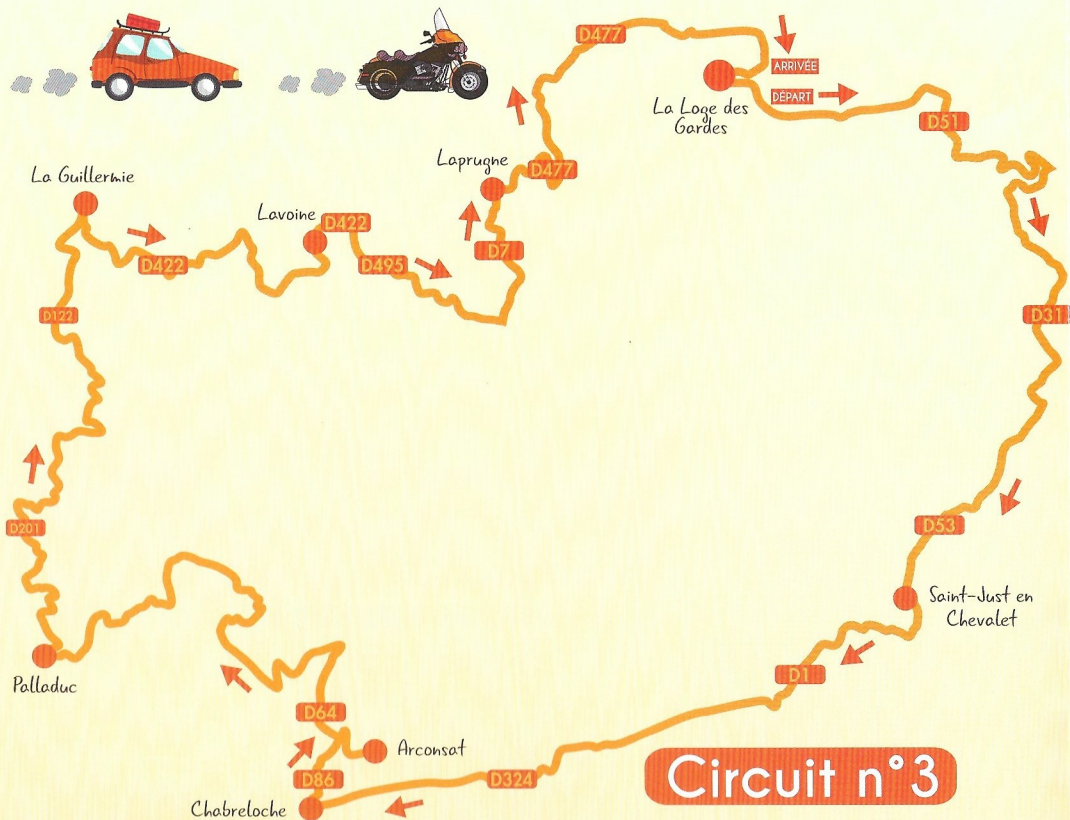
Aéroport

Clermont-Ferrand * Aulnat * Lyon

Gare SNCF

Vichy * Roanne

Une Tradition d'Accueil
Association des professionnels de l'hébergement,
de la restauration et des loisirs en Montagne Bourbonnaise



LA MONTAGNE BOURBONNAISE EN VOITURE OU À MOTO

3. ST. JUST EN CHEVALET - CHABRELOCHE - LA GUILLERMIE

- Point de départ : La Loge des Gardes - Durée : 3 h - 3 h 1/2 sans pause

Nous vous conseillons de prendre au moins une demi-journée pour cette promenade en voiture. Ce sont des routes de montagne sinueuses. Les paysages sont magnifiques (avec par exemple de très belles vues sur la Chaîne des Puys et le Puy de Montoncel). En route vous trouverez plusieurs restaurants et auberges ou vous pouvez déjeuner ou boire quelque chose. Bref, mieux vaut prendre son temps pour vraiment apprécier cette promenade. Choisissez de préférence une journée claire.

- À La Loge des Gardes, prenez la direction de St. Just en Chevalet et Roanne (D182).
- À la fin de cette route tournez à gauche, direction Roanne et La Croix Trévingt (D51).
- Deux kilomètres plus loin vous verrez le Pic de Rochefort. Vue panoramique de la Vallée de La Loire et table d'orientation.
- À La Croix Trévingt tournez à droite, direction St. Just en Chevalet (D31).
- À la fin de cette route, tournez à droite, direction St. Just en Chevalet et Thiers.
- St. Just en Chevalet est une petite ville charmante. Vous y trouverez une belle église Romane.
- Au centre ville de St. Just en Chevalet (au carrefour T) tournez à gauche (direction St. Germain Laval, D1) et puis toute suite à droite (direction Thiers, D53).
- Un peu plus loin, tournez à droite, direction Chabreloche (D1 et, plus tard, D324) et Le Col de St. Thomas.
- À Chabreloche prenez à droite, direction Arconsat (D86).
- À la fin de cette route tournez à gauche, direction Palladuc (D64).
- À l'entrée de Palladuc tournez à droite, direction La Guillermie (D201). Attention : le panneau vers La Guillermie n'est pas bien visible si on arrive de la direction de Chabreloche
- Au point culminant du Col de la Plantade allez tout droit, direction La Guillermie et Ferrières-sur-Sichon (D122).
- À La Guillermie, tournez à droite, direction Lavoine (D422).
- Vous passerez par les routes d'accès pour les pistes de ski de fond du Puy de Montoncel (1200 m).
- À Lavoine restez sur la D422 jusqu'à la fin de la route, puis tournez à droite vers St. Priest La Prugne (D495).
- Quelques kilomètres plus loin, tournez à gauche, direction Laprugne (D7).
- Devant l'église de Laprugne tournez à droite, direction La Loge des Gardes (D477) et suivez cette route jusqu'à La Loge des Gardes.

LA MONTAGNE BOURBONNAISE MET DE AUTO OF OP DE MOTOR

3. ST. JUST EN CHEVALET - CHABRELOCHE - LA GUILLERMIE

- Vertrekpunt : La Loge des Gardes - Duur : 3 - 3 1/2 uur, zonder onderbrekingen

We raden u aan om een flink deel van de dag uit te trekken voor deze tocht. De route omvat veel bergweggetjes en u zult heel wat bochten moeten nemen. De landschappen onderweg zijn schitterend (met onder andere prachtige uitzichten op de Puys en de Puy de Montoncel). Onderweg komt u verschillende restaurants en herbergen tegen waar u kunt eten of iets kunt drinken. Samengevat is het een goed idee om de tijd te nemen voor deze tocht, zodat u er ten volle van kunt genieten. De tocht is op haar mooist bij helder weer.

- Ga in La Loge des Gardes richting St. Just en Chevalet en Roanne (D182).
- Sla aan het einde van de weg linksaf, richting Roanne en La Croix Trévingt (D51).
- Twee km verderop komt u langs de Pic de Rochefort. Panoramisch uitzicht over de valei van de Loire en een oriëntatie tafel.
- In La Croix de Trévingt slaat u rechtsaf, richting St. Just en Chevalet (D31).
- Aan het einde van de weg rechtsaf slaan, richting St. Just en Chevalet en Thiers.
- St. Just en Chevalet is een charmant, klein stadje en u vindt er een mooie Romaanse kerk.

- In het centrum van St. Just en Chevalet (bij de T-splitsing) linksaf slaan (richting St. Germain Laval ; D1) en daarna meteen rechtsaf (richting Thiers ; D53).
- Sla een eindje verderop rechtsaf, richting Chabreloche (D1, overgaand in de D324) en Le Col St. Thomas
- In Chabreloche rechtsaf slaan, richting Arconsat (D86).
- Aan het einde van de weg slaat u linksaf, richting Palladuc (D64).
- Wanneer u Palladuc binnen rijdt moet u rechtsaf, richting La Guillermie (D201). Let op : het bord naar La Guillermie is niet goed zichtbaar als u uit de richting van Chabreloche komt.
- Op het hoogste punt van de Col de la Plantade gaat u rechtdoor, richting La Guillermie en Ferrières-sur-Sichon (D122).
- Sla in La Guillermie rechtsaf, richting Lavoine (D422).
- U kunt hier een omweg maken om de langlauf pistes van de Puy de Montoncel (1200 m) te bekijken. Volg de borden Pistes de Ski de Fond aan uw rechterhand.
- Blijf in Lavoine op de D422 tot het einde van de weg, sla dan rechtsaf richting St. Priest La Prugne (D495).
- Sla een paar km verderop linksaf, richting Laprugne (D7).
- Sla voor de kerk van Laprugne rechtsaf, richting La Loge des Gardes (D477) en volg deze weg tot u in La Loge des Gardes aankomt.