

Office de Tourisme** du Pays de Lapalisse
 26, rue Winston-Churchill - 03120 Lapalisse
 Tél. 04 70 99 08 39 - Fax 04 70 99 28 09
 office.tourisme@cc-paysdelapalisse.fr
 www.cc-paysdelapalisse.fr

Communauté de Communes Pays de Lapalisse
 Bd de l'Hotel-de-Ville - 03120 Lapalisse
 Tél. 04 70 99 76 29 - Fax 04 70 99 33 53
 accueil@cc-paysdelapalisse.fr
 www.cc-paysdelapalisse.fr

Comité Départemental
 de la Randonnée Pédestre de l'Allier
 Centre Tabary - Rue du Champ d'Auser - 03300 Cusset
 http://ffrandonnee-allier.fr

Info-Plus :



Info-Culture :

De passage à Isserperç, une pause vous permettra de découvrir l'église Saint-Bonnet du XIX^e, bâtie sur l'emplacement de l'ancien château féodal et qui se compose d'un choeur entouré de stalles en boiseries. À proximité : Les Brigauds (XVIII^e) avec un toit à la Mansart, le souterrain-refuge en granit dégagé en 1928 et où de nombreux objets du néolithique ont été retrouvés, le château Roux (XVII^e) et le château de Beauplan (XIX^e).



Conseil Général
 Département de l'Allier



OFFICE DE
 TOURISME



Prix : 1 €



Vous pouvez rencontrer d'autres couleurs de balisage sur le terrain. Elles sont indiquées à l'intérieur de cette fiche.

- Mauvaise direction
- Changement de direction
- Bonne direction
- Code de balisage

Randofiche® Balade de Châteauroux

Commune d'Isserperç
 Communauté de Communes Pays de Lapalisse



Un fief féodal

L'origine de ce fief est mal connue. Sans doute y avait-il un château féodal sur ce site, car une motte apparaît à 200 mètres à l'ouest, vers le ruisseau qui passe à Châteauroux. Le manoir actuel est un




Élevage bovin © OTPL

étroit corps de logis avec deux tours d'angle, dont une qui abrite un escalier à vis en pierre de Volvic. Sur ce parcours diversifié et vallonné, vous trouverez de grands bois aux essences variées, des troupeaux de Salers et de Charolais, un bel étang et le château de Beauplan, dont la sobriété contraste avec les autres manoirs de la région. Sur ce site existait une tour d'observation annexée à un poste militaire gaulois ou romain. En parcourant cet itinéraire de randonnée, vous cheminerez sur les premiers contreforts de la Montagne bourbonnaise.









et aussi...



Itinéraire agréé par la Fédération française de la randonnée pédestre.



▶ Isserpert se situe à 13 km au sud de Lapalisse, par les D 208 et D 561 (stationnement sur la place du village ou devant la mairie).

-  Depuis le parking de la Mairie, prendre la D 123 en direction de Beaulain, puis la route à gauche. Environ 80 m après le pont sur le Mourgon, atteindre un carrefour.
-    Monter tout droit par un chemin pierreux qui débouche face au **château de Beaulain**. Dans la courbe, à la croix, descendre à droite dans le vallon. Passer un **étang** et arriver à la ferme de Châteauroux. Suivre la voie d'accès, puis tout droit une petite route qui s'élevé doucement dans une partie boisée. Arriver au débouché du bois, peu avant le sommet.
-   Descendre à gauche par un chemin de terre (à gauche, **vue sur le bocage et un peu plus loin à droite, vue sur la Montagne Bourbonnaise et les monts de la Madeleine**) qui traverse le bois, puis circule dans le bocage pour rejoindre une petite route ; la suivre à droite jusqu'à un croisement. Tourner à gauche sur la D 261 et, 250 m plus loin, bifurquer sur une petite route à droite.
-  Dans la courbe à droite, emprunter le chemin de gauche qui passe devant une maison. S'orienter à gauche, puis gagner en face la D 261 ; la suivre à gauche sur 200 m.
-  Virer à droite en direction du domaine Neuf. Laisser la ferme à gauche et continuer tout droit sur la piste. Ignorer à gauche le chemin du château de Beaulain et poursuivre en lisière, puis traverser le Mourgon et rejoindre Isserpert et le point de départ par un large chemin.

