



Conseil Général
Département de l'Allier



OFFICE DE
TOURISME



Le patrimoine de Saint-Christophe est riche avec notamment l'église du XIX^e, tout comme celle de la Bruyère, le domaine de Belaix du XVII^e-XVIII^e (du latin *belli fagi* signifiant « belle forêt de hêtres »), le manoir des Beys surmonté d'un toit à deux pentes (XVIII^e) et celui des Chaudillons (XIX^e). Les amoureux de la pêche pourront pratiquer leur passion, en toute tranquillité, au réservoir de pêche des Fougères.



Info-Culture :

Info-Plus :

Office de Tourisme** du Pays de Lapalisse
86, rue Winston-Churchill - 03120 Lapalisse
Tél. 04 70 99 08 39 - Fax 04 70 99 28 09
office.tourisme@cc-paysdelapalisse.fr
www.cc-paysdelapalisse.fr

Communauté de Communes Pays de Lapalisse
Bd de l'Hôtel-de-Ville - 03120 Lapalisse
Tél. 04 70 99 76 89 - Fax 04 70 99 33 53
accueil@cc-paysdelapalisse.fr
www.cc-paysdelapalisse.fr

Centre Tabary - Rue du Champ d'Auser - 03300 Cusset
http://ffrandonnee-allier.fr



Vous pouvez rencontrer d'autres couleurs de balisage sur le terrain. Elles sont indiquées à l'intérieur de cette fiche.

- Mauvaise direction
- Changement de direction
- Bonne direction
- Code de balisage

Randofiche® Balade des christophérins

Commune de Saint-Christophe
Communauté de Communes Pays de Lapalisse

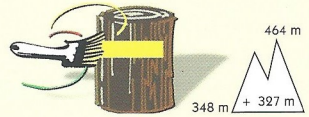


Entre plaines et montagnes

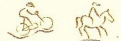
Cet itinéraire de randonnée, agréable, chemine entre vallons et points culminants. Après avoir traversé un ruisseau, dans le sous-bois, vous découvrirez une vue remarquable sur la Montagne bourbonnaise et sur le hameau de la Bruyère, lequel fut jadis un carrefour de voies de communications romaines. Plus loin, vous pourrez admirer le château des Beys, petit manoir d'aspect assez classique et de construction symétrique, surmonté d'un toit à deux pentes. Après la traversée du Mourgon et le passage des bois des Foix, une jolie croix vous attend, en montant chez Canet. Une petite halte au pied de la Croix-Blanche, pour contempler les villages d'Isserpent et de Saint-Christophe, est vivement conseillée.




Croix © OTPL

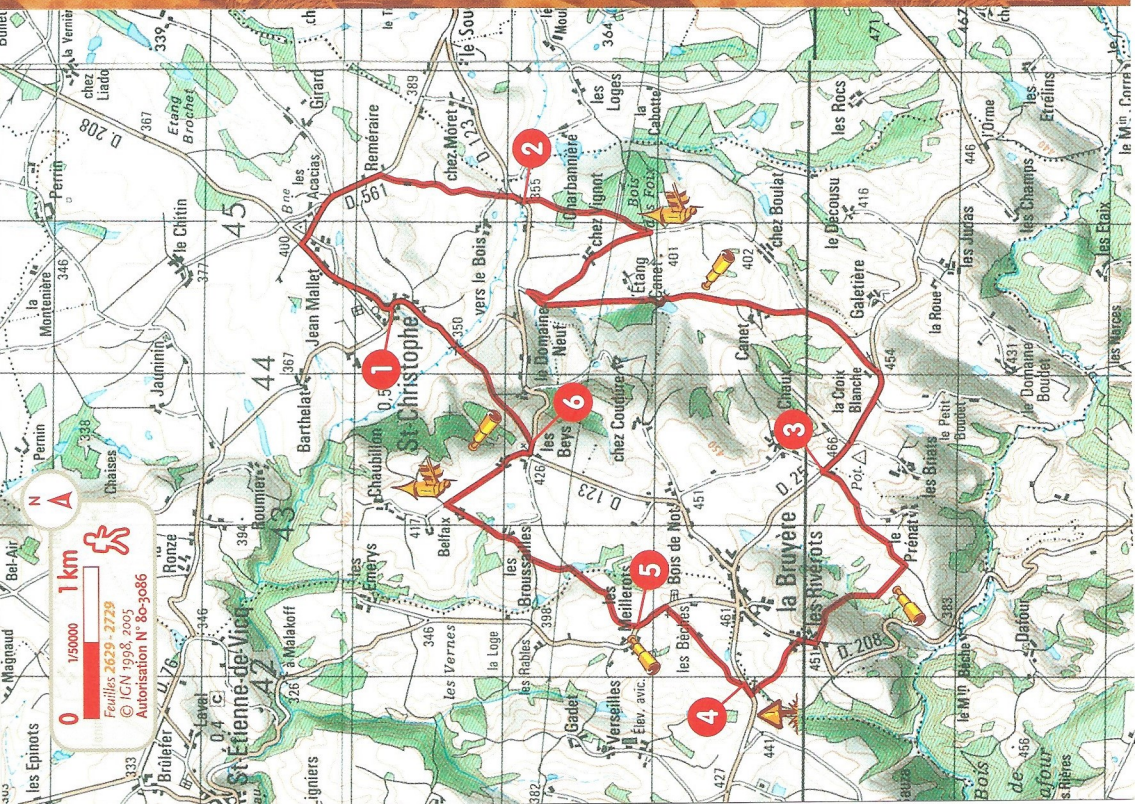


et aussi...



Itinéraire agréé par la Fédération française de la randonnée pédestre.





► Saint-Christophe se situe à 11 km au sud-ouest de Lapalisse, par les D 48 et D 208 (stationnement place de Marianne).

- 1** De la place, monter en direction de Lapalisse. Après Jean-Mallet, tourner à droite sur la D 561, passer les Acacias et continuer. Après Reménaire, s'engager à droite sur un chemin de terre bordé de chênes qui descend à la D 123. Franchir le pont à droite.
- 2** S'engager de suite à gauche sur un chemin herbeux qui s'éleve et rejoint une petite route (**croix Vignaud**). Se diriger à droite, passer le lieu-dit Chez Vignot. Avant la rencontre avec la D 123, virer à gauche sur le bon chemin sableux qui, après Canet, devient gou-dronné (**à gauche, vue sur les Bois noirs et les monts du Forez**). Continuer tout droit jusqu'à la Croix Blanche. Suivre à droite la D 25 sur 700 m.
- 3** Tourner à gauche vers le Prénat et, après 300 m, bifurquer à droite par le chemin de terre (**à droite, vue sur le village de La Bruyère et, en face, les monts Dômes**) qui devient herbeux, serpente entre des feuillus et vire à droite. Traverser un ruisseau, puis s'élever pour gagner les Riverots. S'avancer à droite jusqu'à la place du lieu-dit. Tourner alors à gauche sur le chemin sableux qui passe entre deux maisons et rejoint la D 25 ; l'emprunter à droite (**prudence !**).
- 4** Bifurquer sur le premier bon chemin de gauche. Atteindre et suivre à gauche la D 262 sur 250 m (**vue sur le château de Versailles**).
- 5** Avant les Meillerot, un chemin herbeux à droite mène à un étang ; le laisser sur la droite et gagner les Broussailles (privé). Continuer tout droit. Après un étang, le chemin monte doucement, passe devant une habitation et rejoint une petite route (**croix**). Par la droite, retrouver la D 123 ; la longer à gauche sur 60 m.
- 6** Descendre à gauche sur un chemin de terre (**vue sur Saint-Christophe au début**). Arriver à la route qui conduit à gauche au village en franchissant le pont du Mourgon.